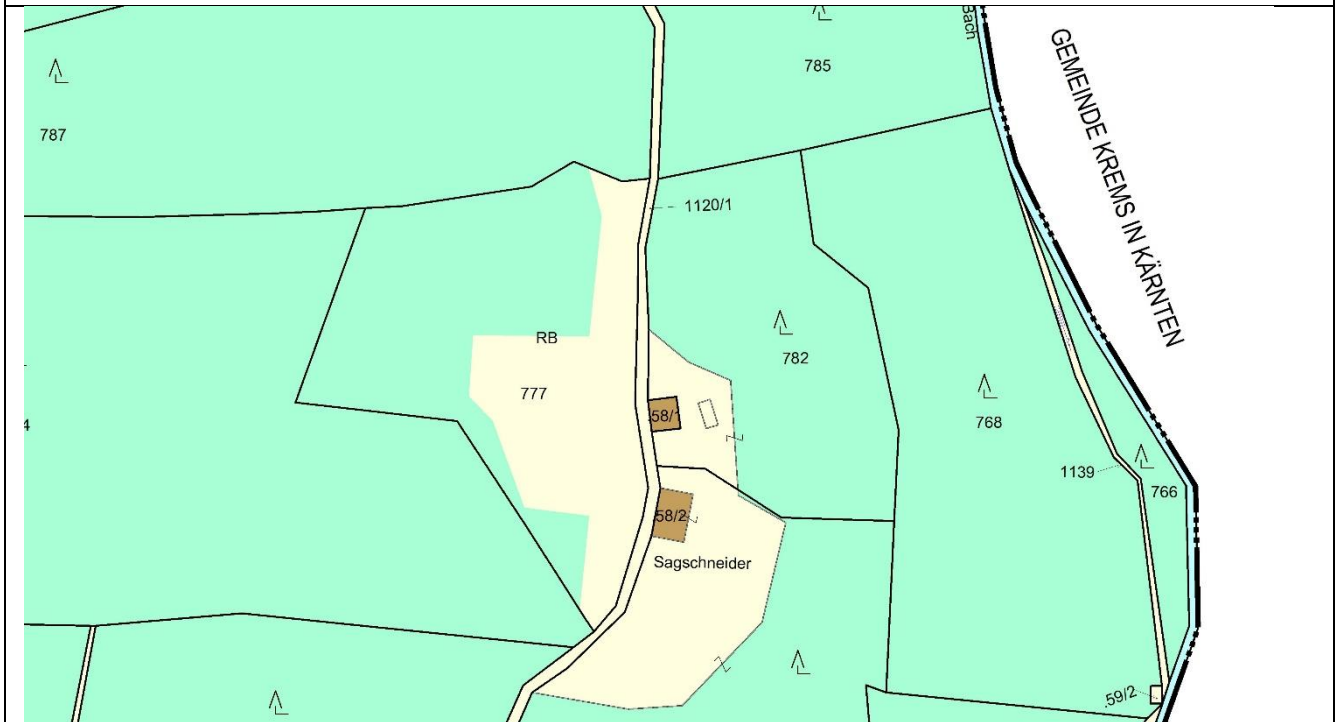
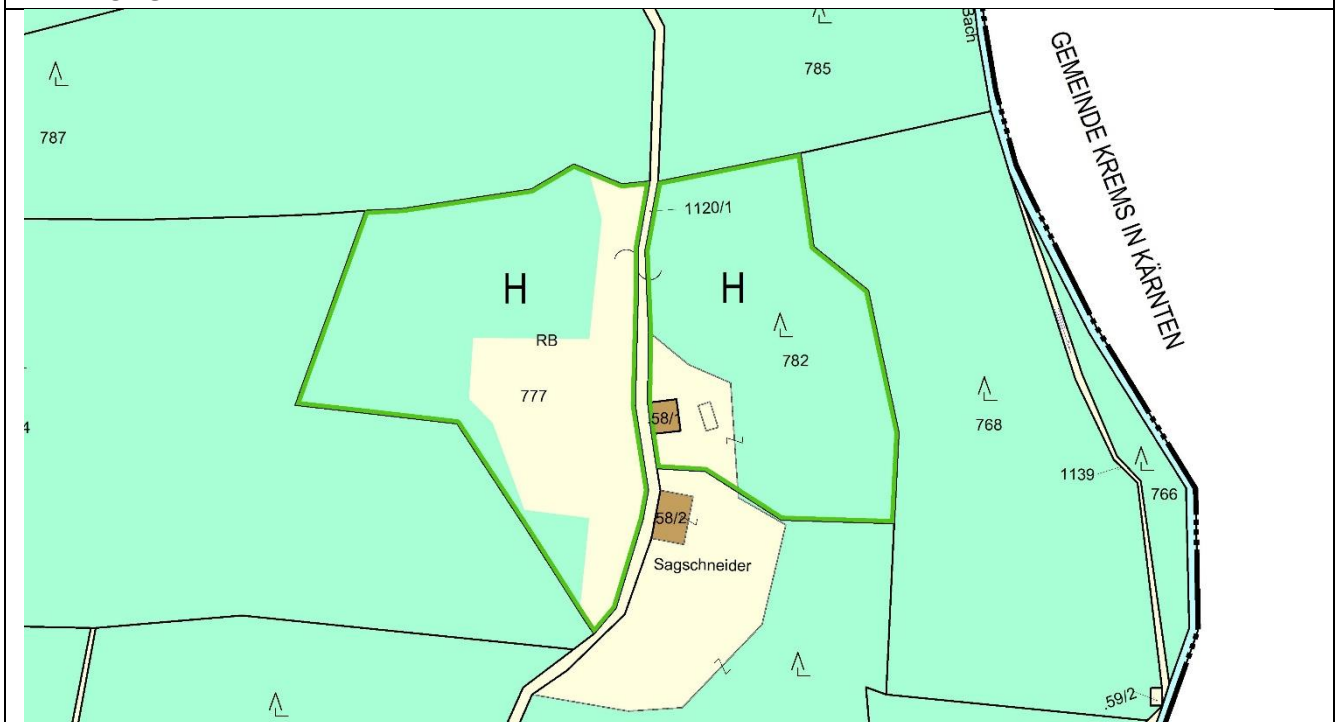


StG. GMÜND - Widmungsantrag Verfahrensfall: VP 01/D2/2025

Angaben gem. §4 Kärntner FlächenwidmungspläneVO (K-FlwplV) idgF.:

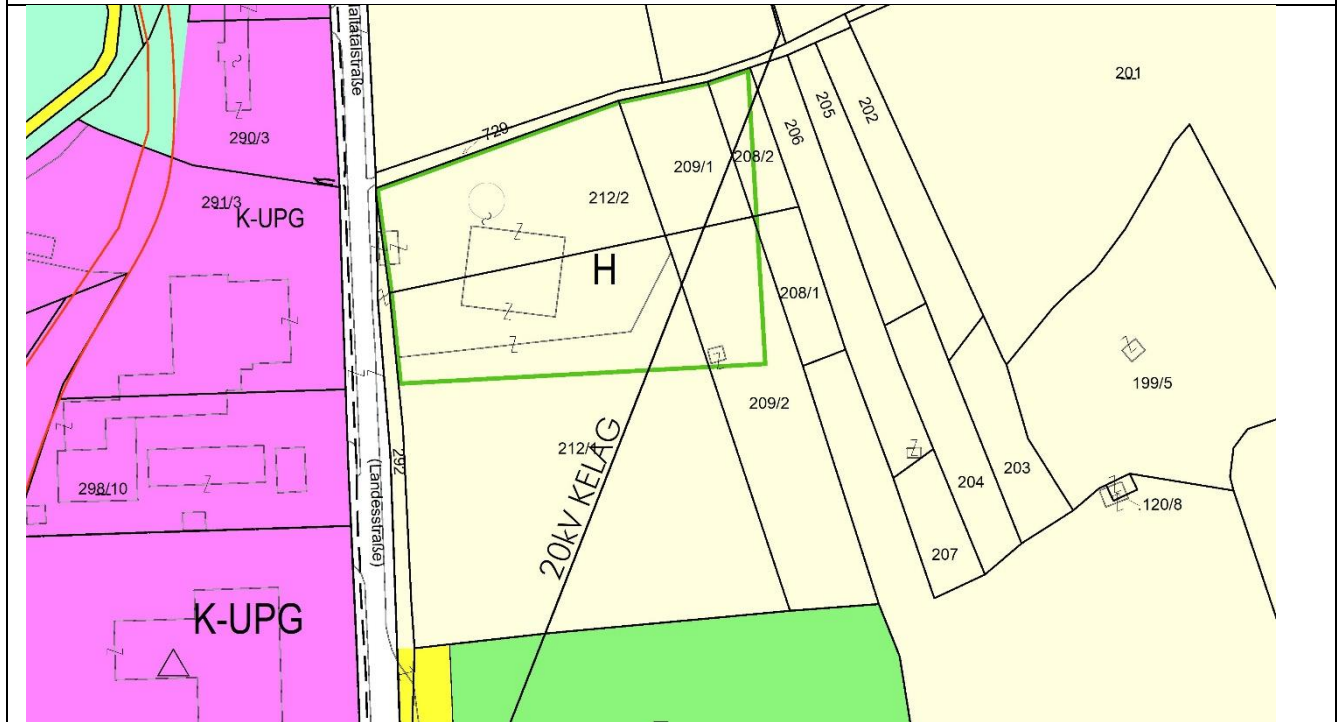
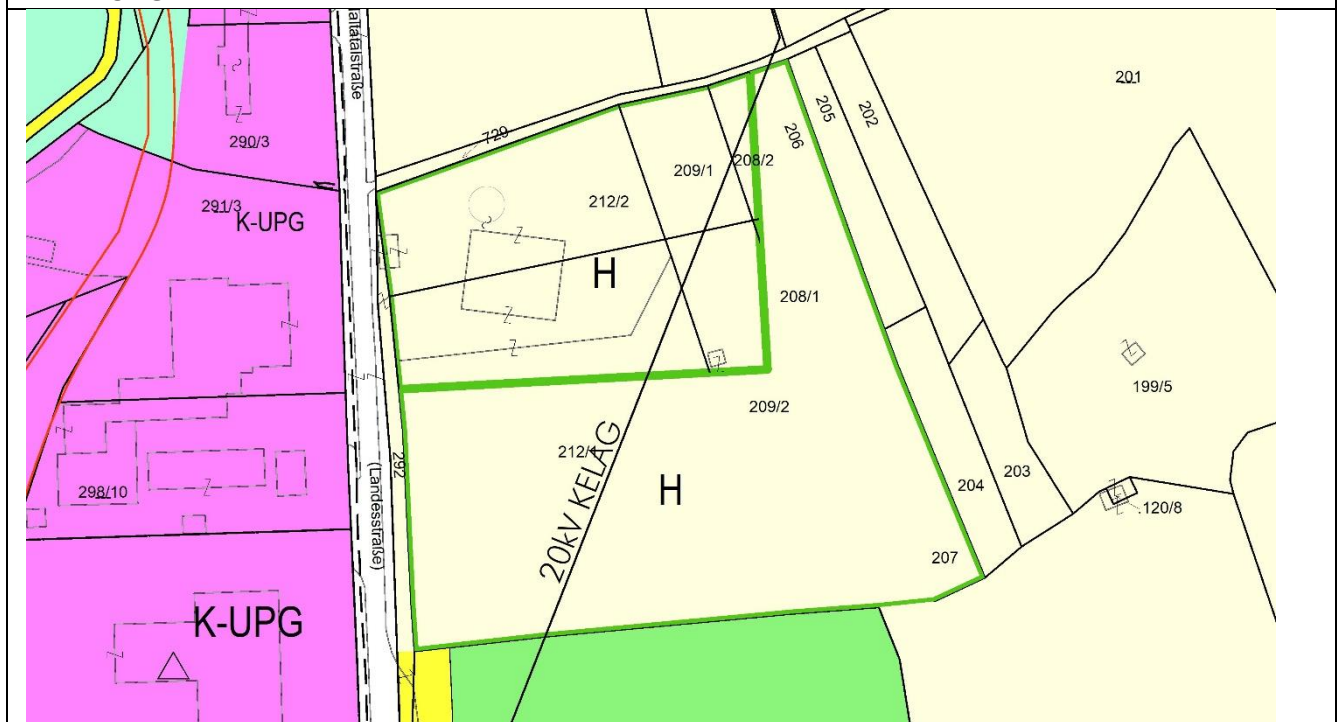
a) StG.Gmünd in Kärnten - KG: Kreuslach 73006	a) Grundstück (od. Teile):	.58/1, 777. 782
b) Maßstab 1:2500	d) Fläche in m²:	17 863
c) Beabsichtigte Änderung im Flächenwidmungsplan	Bestand: Grünland – f. d. Land- u. Forstwirtschaft best. Fläche, Ödland	Änderung: Grünland – Hofstelle eines land- u. forstwirtschaftlichen Betriebes
e) Auflagezeitraum:	Von:	Bis:
f) Vermerk über den Beschluss des Gemeinderates:		
g) Datum des verwendeten DKM-Standes	01.04.2023	

BESTAND:**ÄNDERUNG:**

StG. GMÜND - Widmungsantrag Verfahrensfall: VP 03/D2/2025

Angaben gem. §4 Kärntner FlächenwidmungspläneVO (K-FlwplV) idgF.:

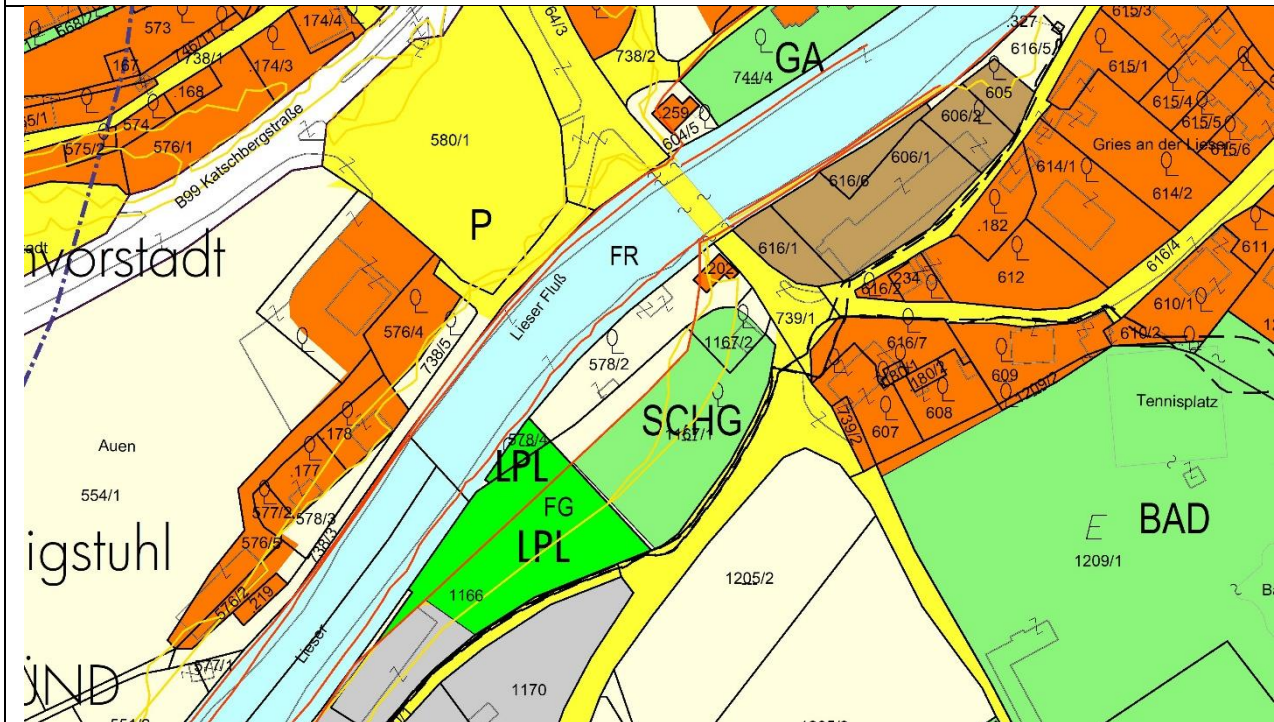
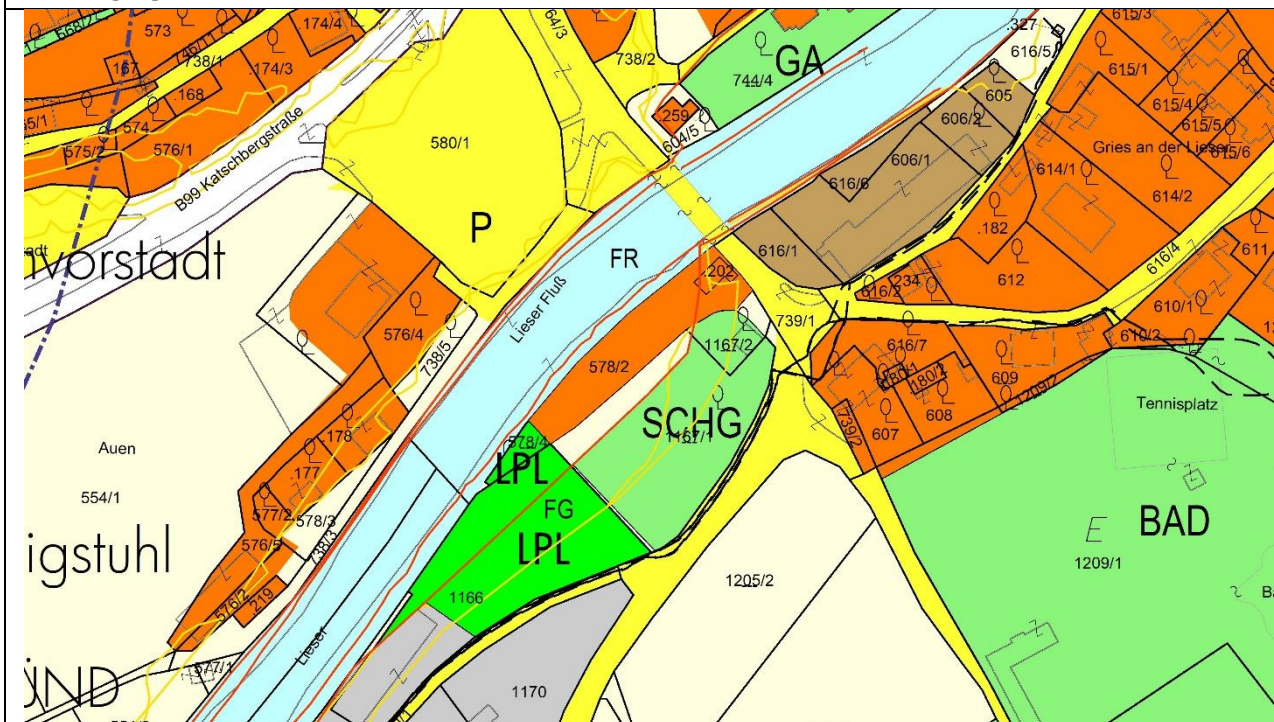
a) StG.Gmünd in Kärnten - KG: Gmünd 73004	a) Grundstück (od. Teile):	206, 207, 199/1, 212/2, 208/1, 208/2, 209/2
b) Maßstab 1:2500	d) Fläche in m²:	17 449
c) Beabsichtigte Änderung im Flächenwidmungsplan	Bestand: Grünland – f. d. Land- u. Forstwirtschaft best. Fläche, Ödland	Änderung: Grünland – Hofstelle eines land- u. forstwirtschaftlichen Betriebes
e) Auflagezeitraum:	Von:	Bis:
f) Vermerk über den Beschluss des Gemeinderates:		
g) Datum des verwendeten DKM-Standes	01.04.2023	

BESTAND:**ÄNDERUNG:**

StG. GMÜND - Widmungsantrag Verfahrensfall: VP 07/E2/2025

Angaben gem. §4 Kärntner FlächenwidmungspläneVO (K-FlwplV) idgF.:

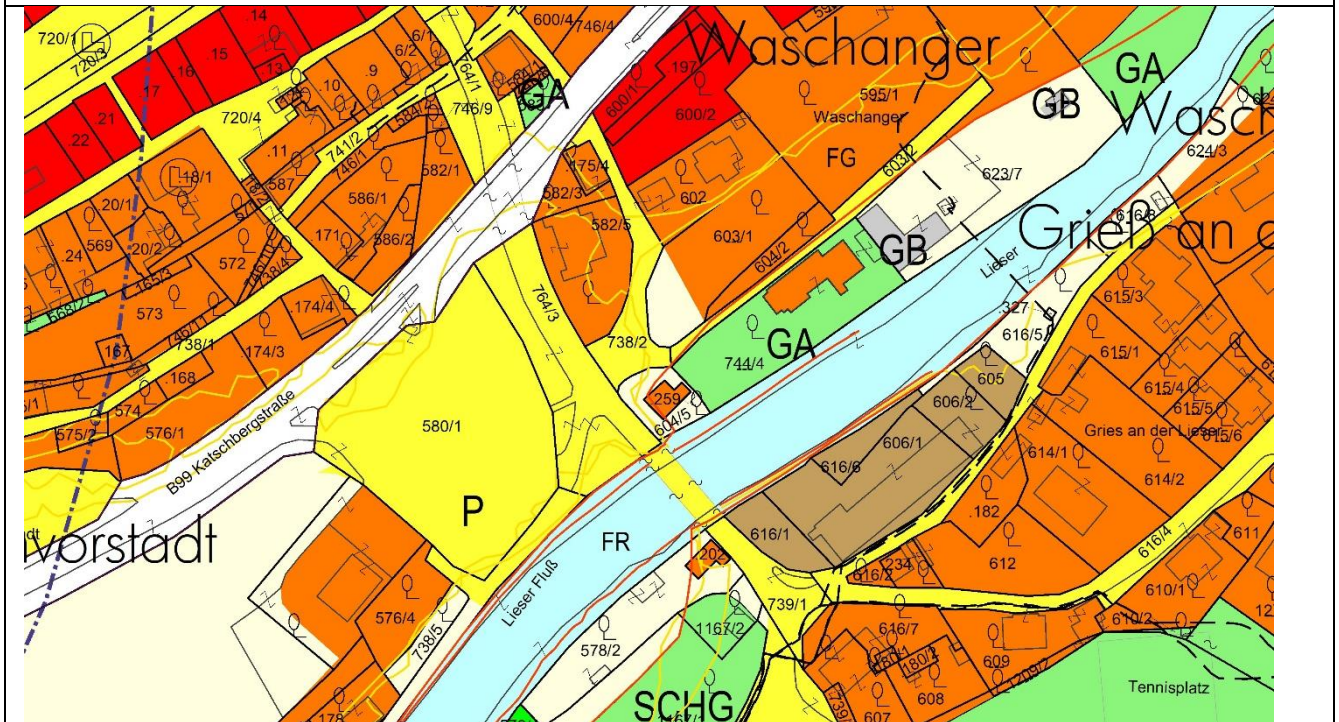
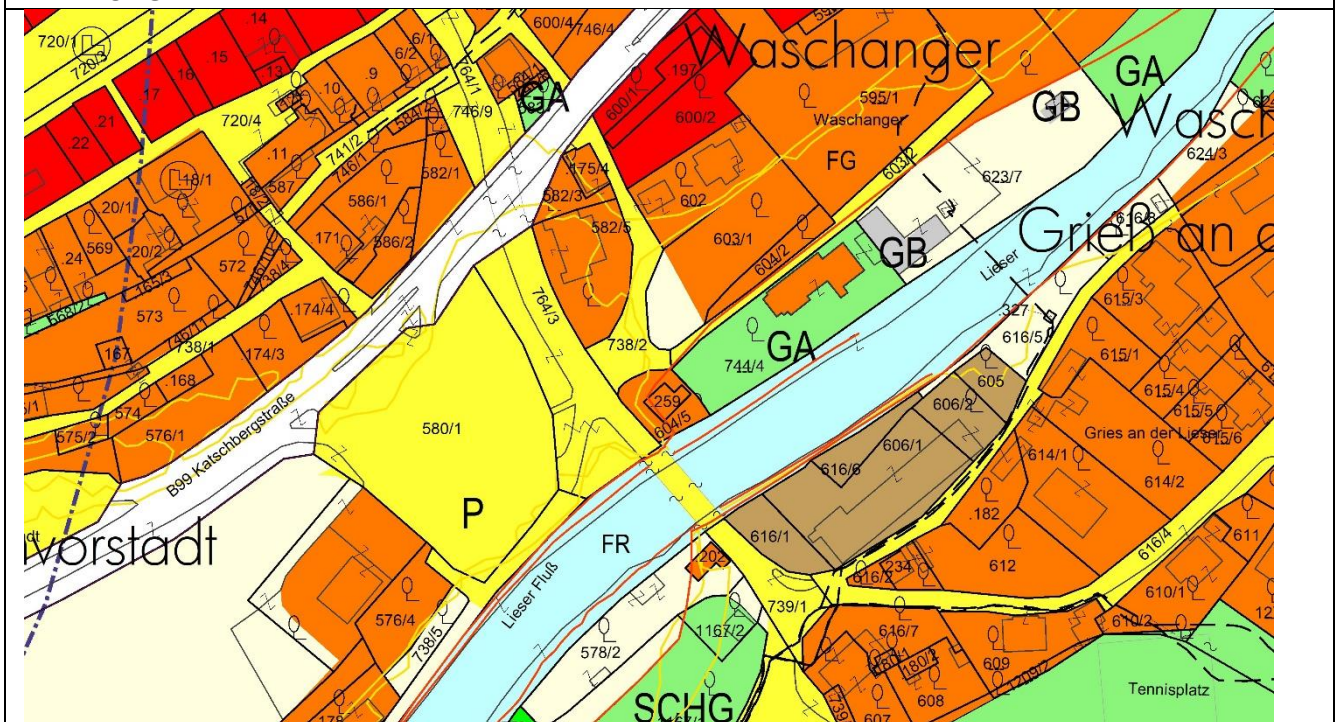
a) StG.Gmünd in Kärnten - KG: Gmünd 73004	a) Grundstück (od. Teile):	578/2
b) Maßstab 1:2500	d) Fläche in m²:	1 251
c) Beabsichtigte Änderung im Flächenwidmungsplan	Bestand: Grünland – f. d. Land- u. Forstwirtschaft best. Fläche, Ödland	Änderung: Bauland - Wohngebiet
e) Auflagezeitraum:	Von:	Bis:
f) Vermerk über den Beschluss des Gemeinderates:		
g) Datum des verwendeten DKM-Standes	01.04.2023	

BESTAND:**ÄNDERUNG:**

StG. GMÜND - Widmungsantrag Verfahrensfall: VP 12/E2.1/2025

Angaben gem. §4 Kärntner FlächenwidmungspläneVO (K-FlwplV) idgF.:

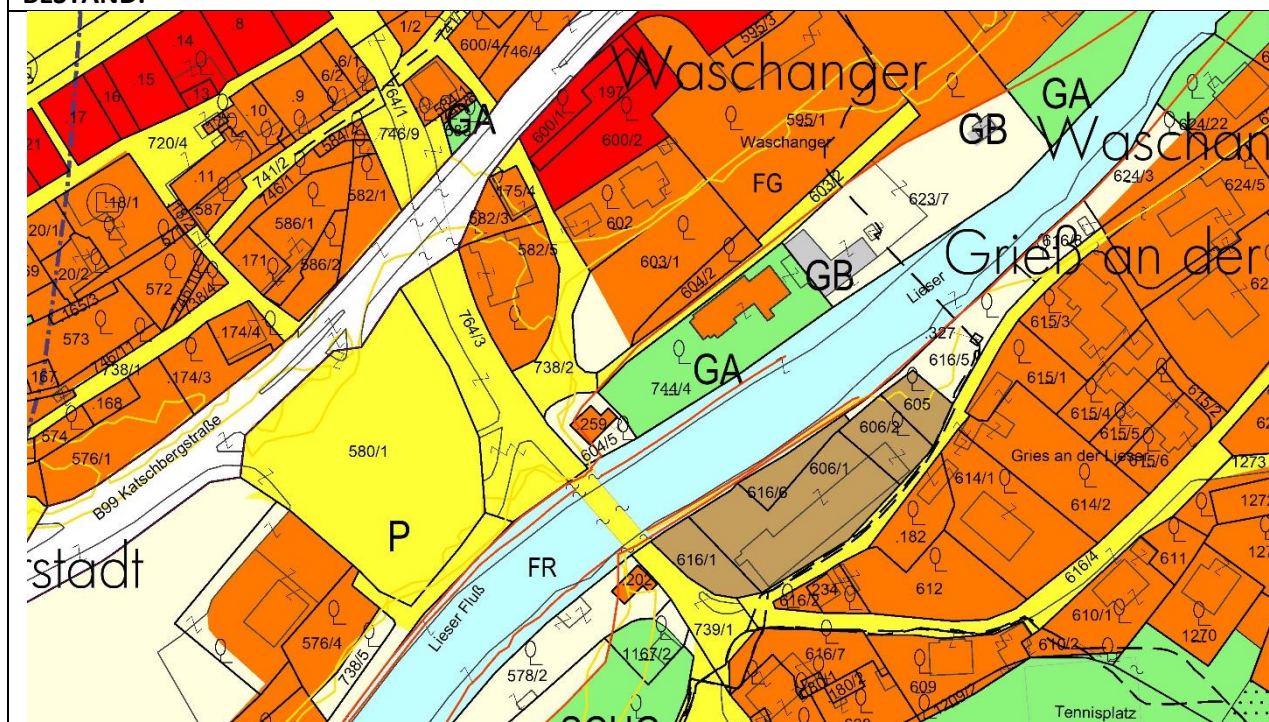
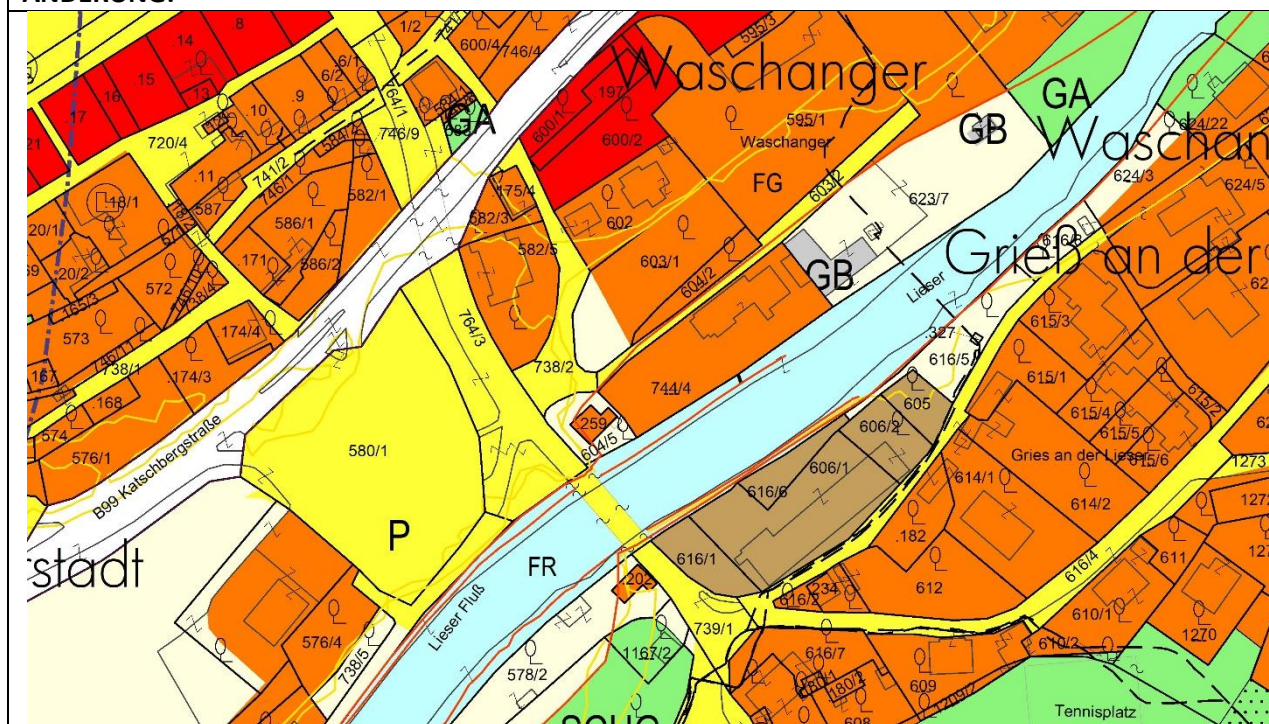
a) StG.Gmünd in Kärnten - KG: Gmünd 73004	a) Grundstück (od. Teile):	604/5
b) Maßstab 1:2500	d) Fläche in m²:	341
c) Beabsichtigte Änderung im Flächenwidmungsplan	Bestand: Grünland – f. d. Land- u. Forstwirtschaft best. Fläche, Ödland	Änderung: Bauland - Wohngebiet
e) Auflagezeitraum:	Von:	Bis:
f) Vermerk über den Beschluss des Gemeinderates:		
g) Datum des verwendeten DKM-Standes	01.04.2023	

BESTAND:**ÄNDERUNG:**

StG. GMÜND - Widmungsantrag Verfahrensfall: VP 13/E2.1/2025

Angaben gem. §4 Kärntner FlächenwidmungspläneVO (K-FlwplV) idgF.:

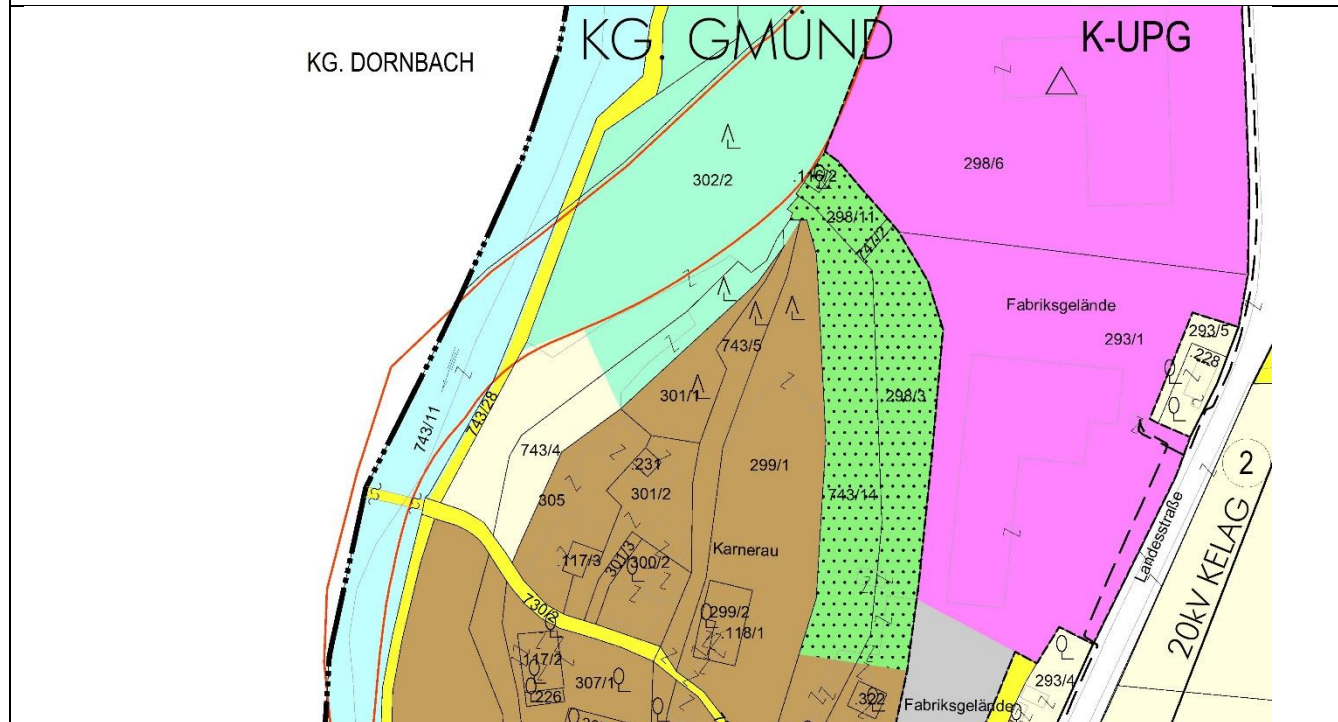
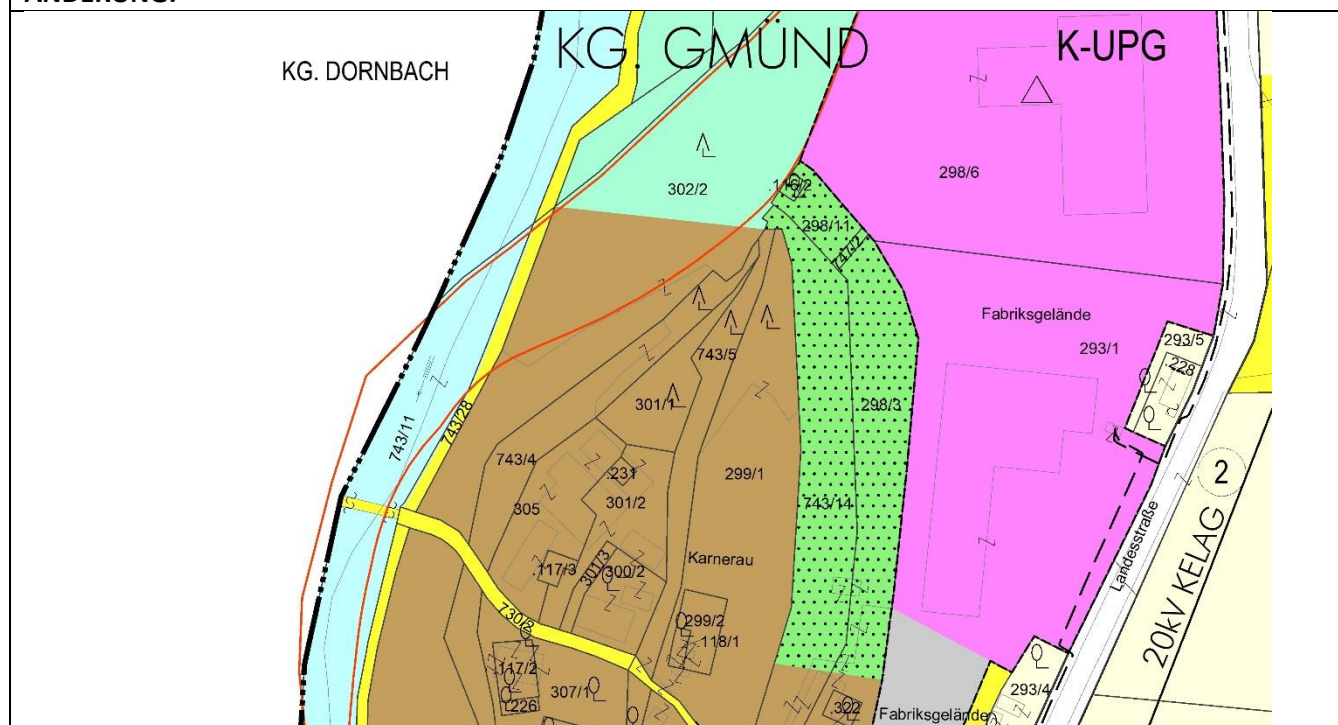
a) StG.Gmünd in Kärnten - KG: Gmünd 73004	a) Grundstück (od. Teile):	744/4
b) Maßstab 1:2500	d) Fläche in m²:	1 589
c) Beabsichtigte Änderung im Flächenwidmungsplan	Bestand: Grünland – Garten	Änderung: Bauland - Wohngebiet
e) Auflagezeitraum:	Von:	Bis:
f) Vermerk über den Beschluss des Gemeinderates:		
g) Datum des verwendeten DKM-Standes	01.04.2023	

BESTAND:**ÄNDERUNG:**

StG. GMÜND - Widmungsantrag Verfahrensfall: VP 20/B2/2025

Angaben gem. §4 Kärntner FlächenwidmungspläneVO (K-FlwplV) idgF.:

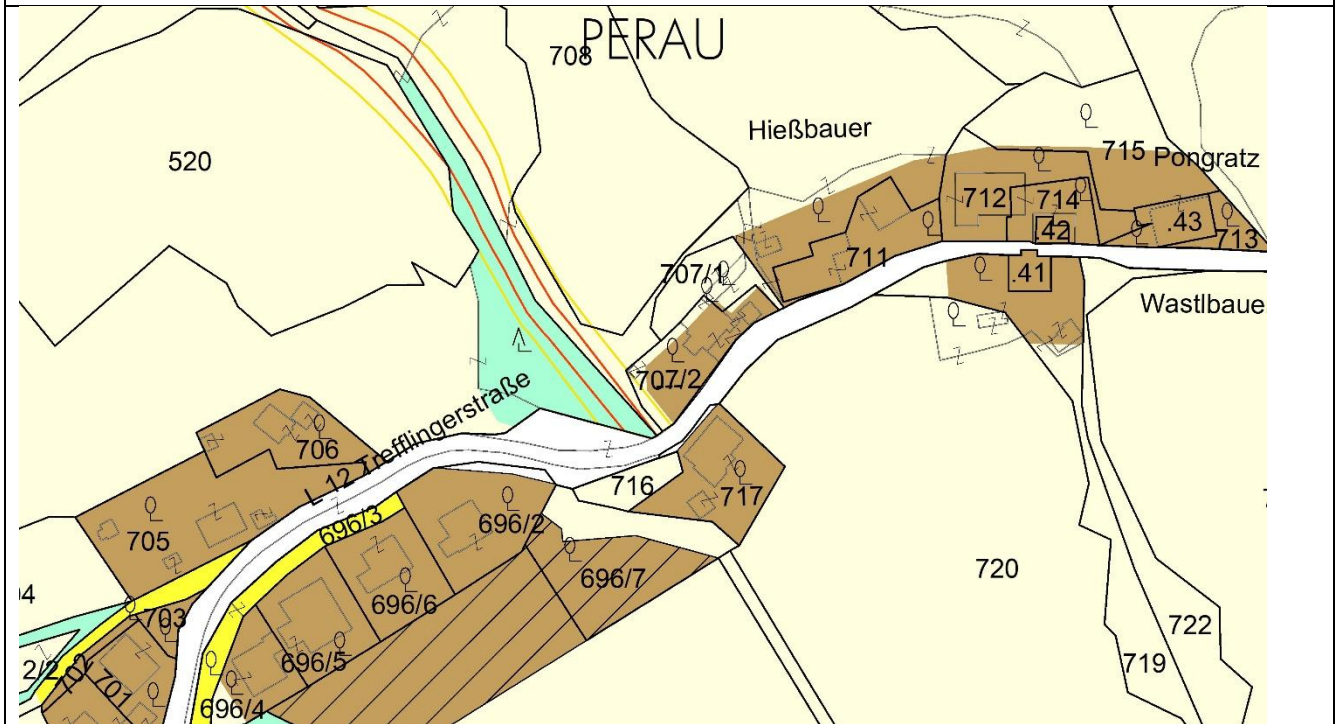
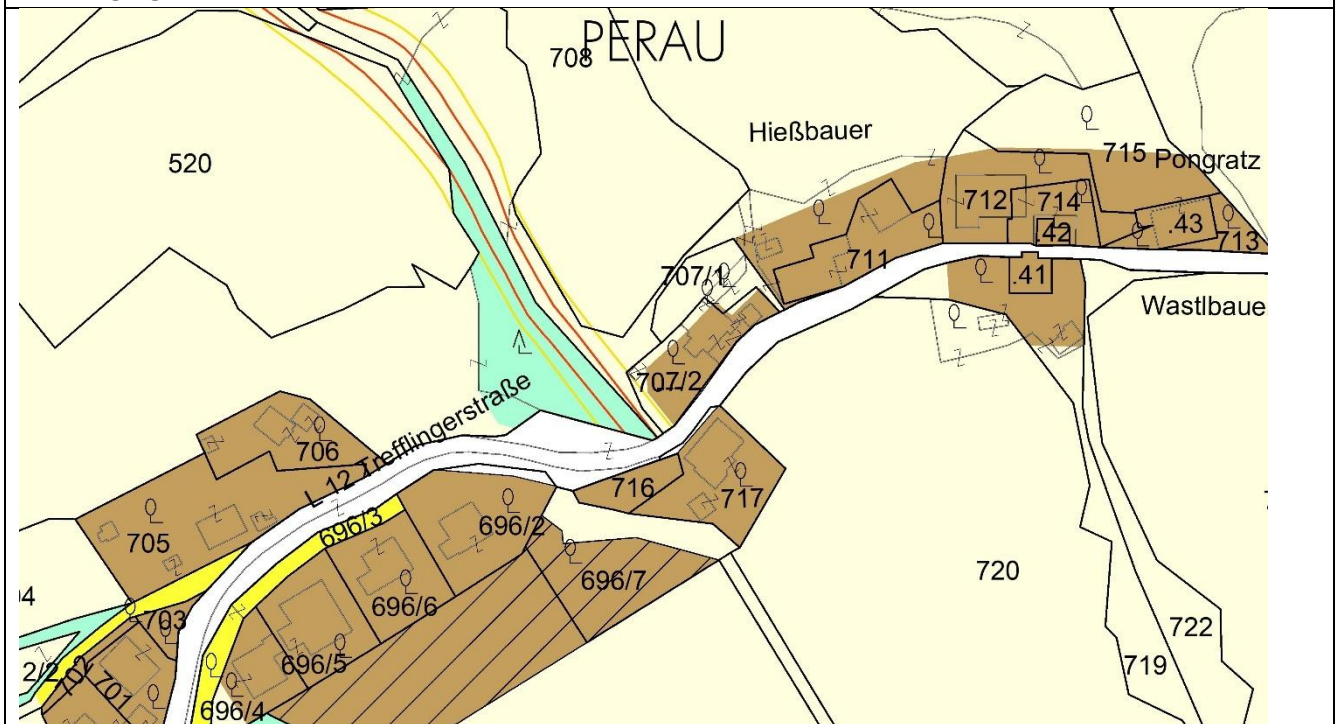
a) StG.Gmünd in Kärnten - KG: Gmünd 73004	a) Grundstück (od. Teile):	302/2, 743/4, 743/5,
b) Maßstab 1:2500	d) Fläche in m²:	5 362
c) Beabsichtigte Änderung im Flächenwidmungsplan	Bestand: Grünland - f. d. Land- u. Forstwirtschaft best. Fläche, Ödland und tlw. Wald	Änderung: Bauland – Dorfgebiet
e) Auflagezeitraum:	Von:	Bis:
f) Vermerk über den Beschluss des Gemeinderates:		
g) Datum des verwendeten DKM-Standes	01.04.2023	

BESTAND:**ÄNDERUNG:**

StG. GMÜND - Widmungsantrag Verfahrensfall: VP 22/F2/2025

Angaben gem. §4 Kärntner FlächenwidmungspläneVO (K-FlwplV) idgF.:

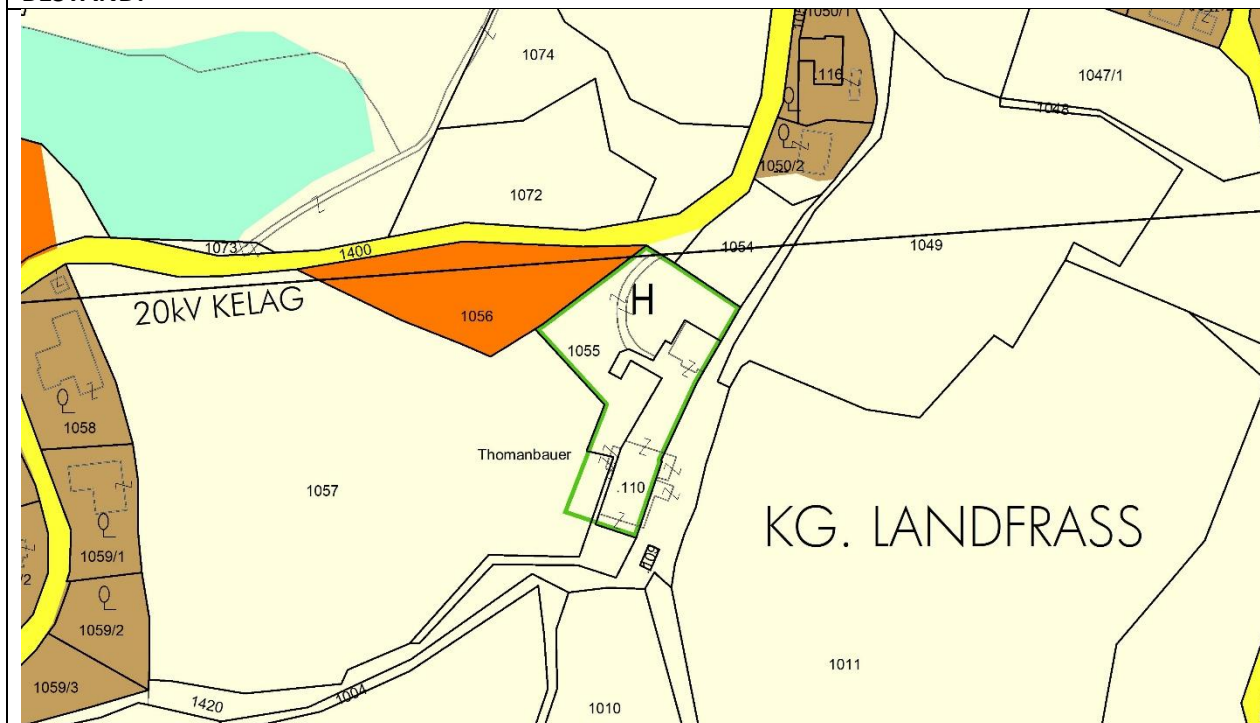
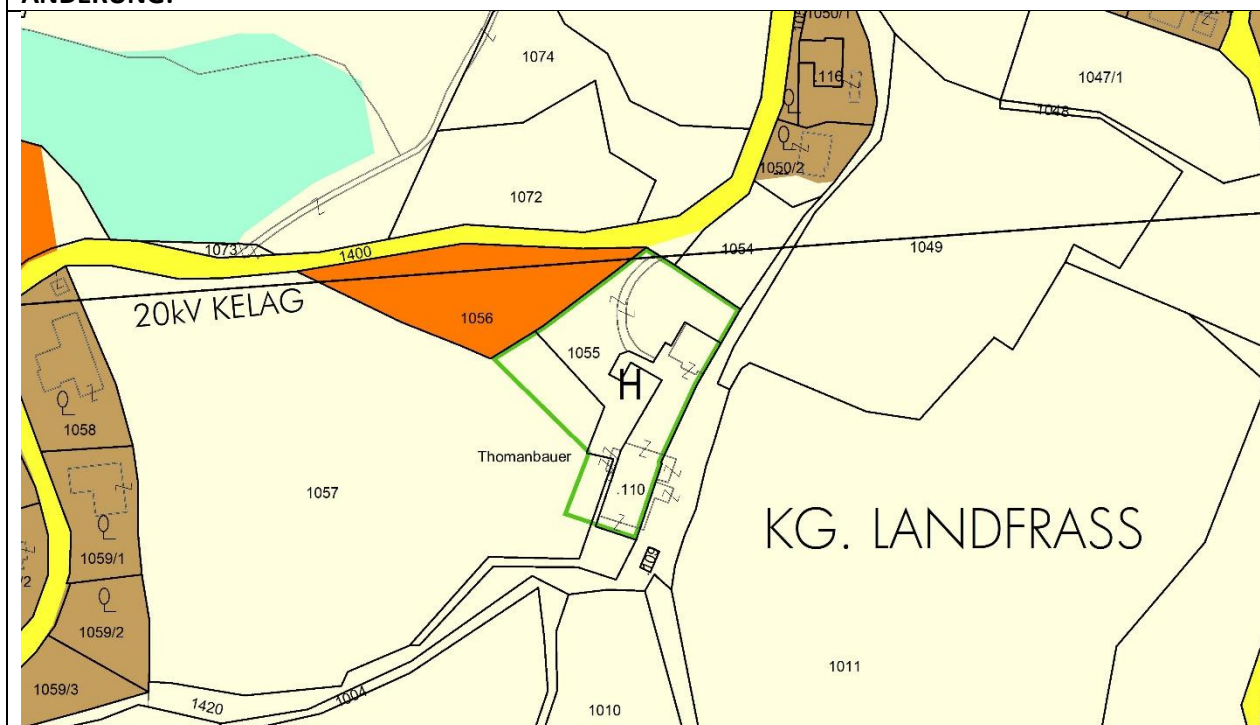
a) StG.Gmünd in Kärnten - KG: Landfraß 73019	a) Grundstück (od. Teile):	716
b) Maßstab 1:2500	d) Fläche in m²:	342
c) Beabsichtigte Änderung im Flächenwidmungsplan	Bestand: Grünland – f. d. Land- u. Forstwirtschaft best. Fläche, Ödland	Änderung: Bauland - Dorfgebiet
e) Auflagezeitraum:	Von:	Bis:
f) Vermerk über den Beschluss des Gemeinderates:		
g) Datum des verwendeten DKM-Standes	01.04.2023	

BESTAND:**ÄNDERUNG:**

StG. GMÜND - Widmungsantrag Verfahrensfall: VP 23/E2.3/2025

Angaben gem. §4 Kärntner FlächenwidmungspläneVO (K-FlwplV) idgF.:

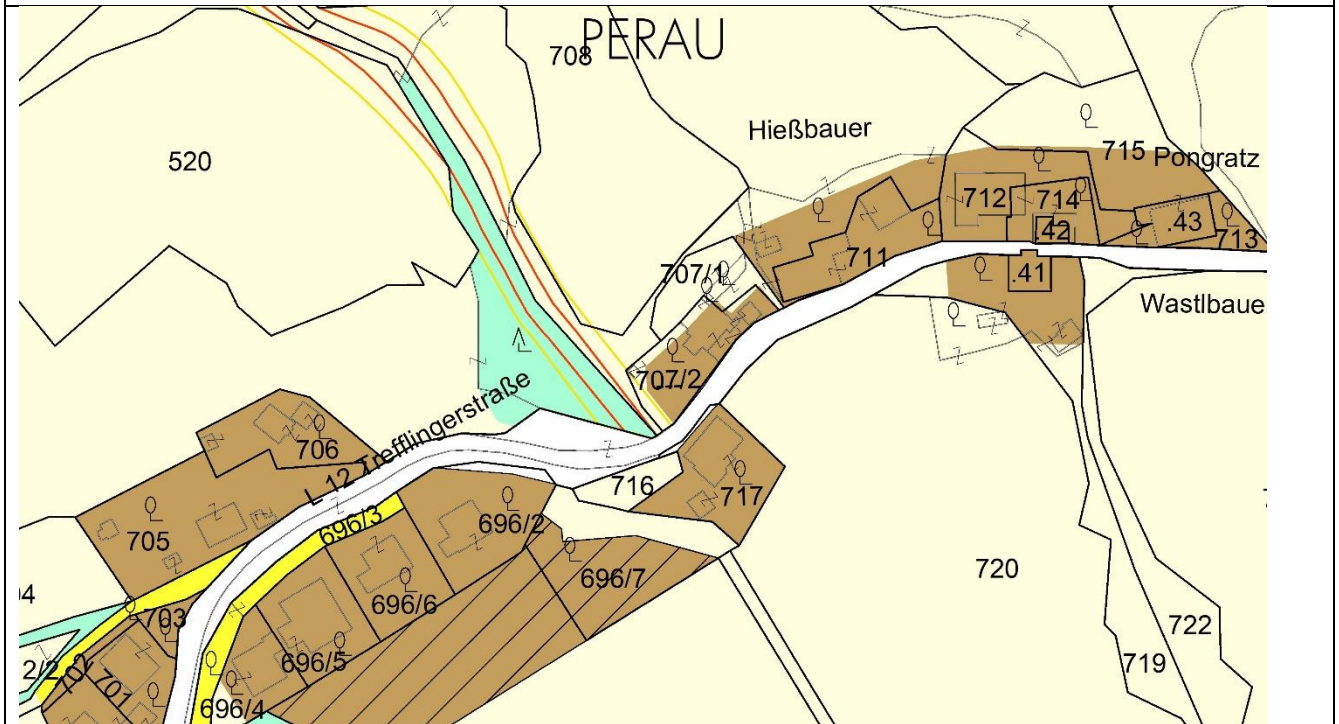
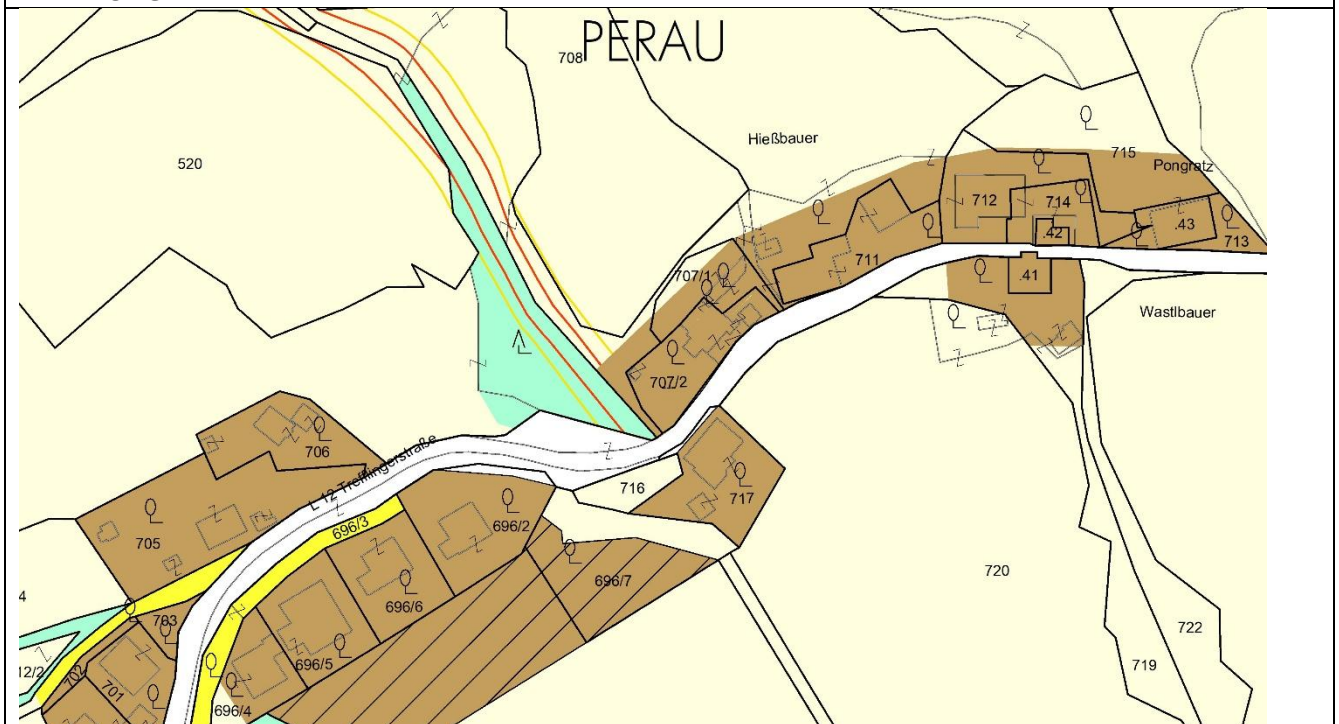
a) StG.Gmünd in Kärnten - KG: Landfraß 73019	a) Grundstück (od. Teile):	1057
b) Maßstab 1:2500	d) Fläche in m²:	623
c) Beabsichtigte Änderung im Flächenwidmungsplan	Bestand: Grünland – f. d. Land- u. Forstwirtschaft best. Fläche, Ödland	Änderung: Grünland - Hofstelle eines land- und forstwirtschaftlichen Betriebes
e) Auflagezeitraum:	Von:	Bis:
f) Vermerk über den Beschluss des Gemeinderates:		
g) Datum des verwendeten DKM-Standes	01.04.2023	

BESTAND:**ÄNDERUNG:**

StG. GMÜND - Widmungsantrag Verfahrensfall: VP 24/F1/2025

Angaben gem. §4 Kärntner FlächenwidmungspläneVO (K-FlwplV) idgF.:

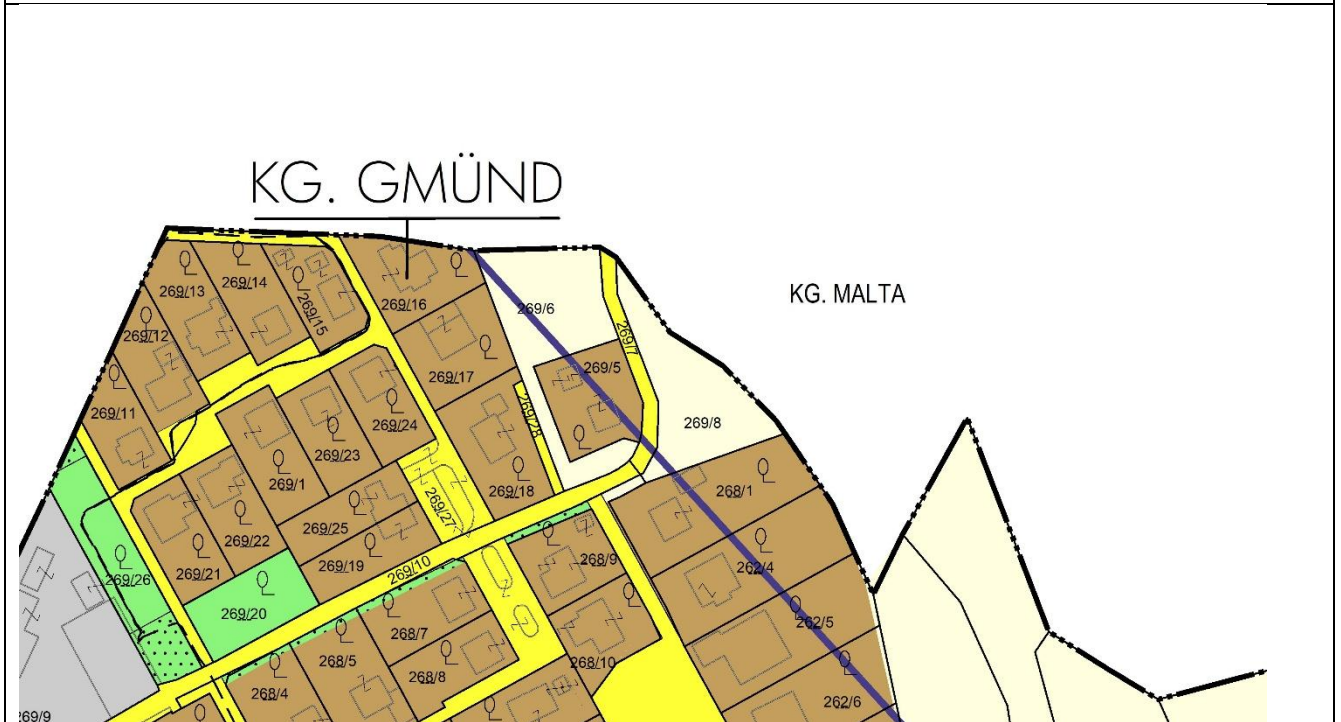
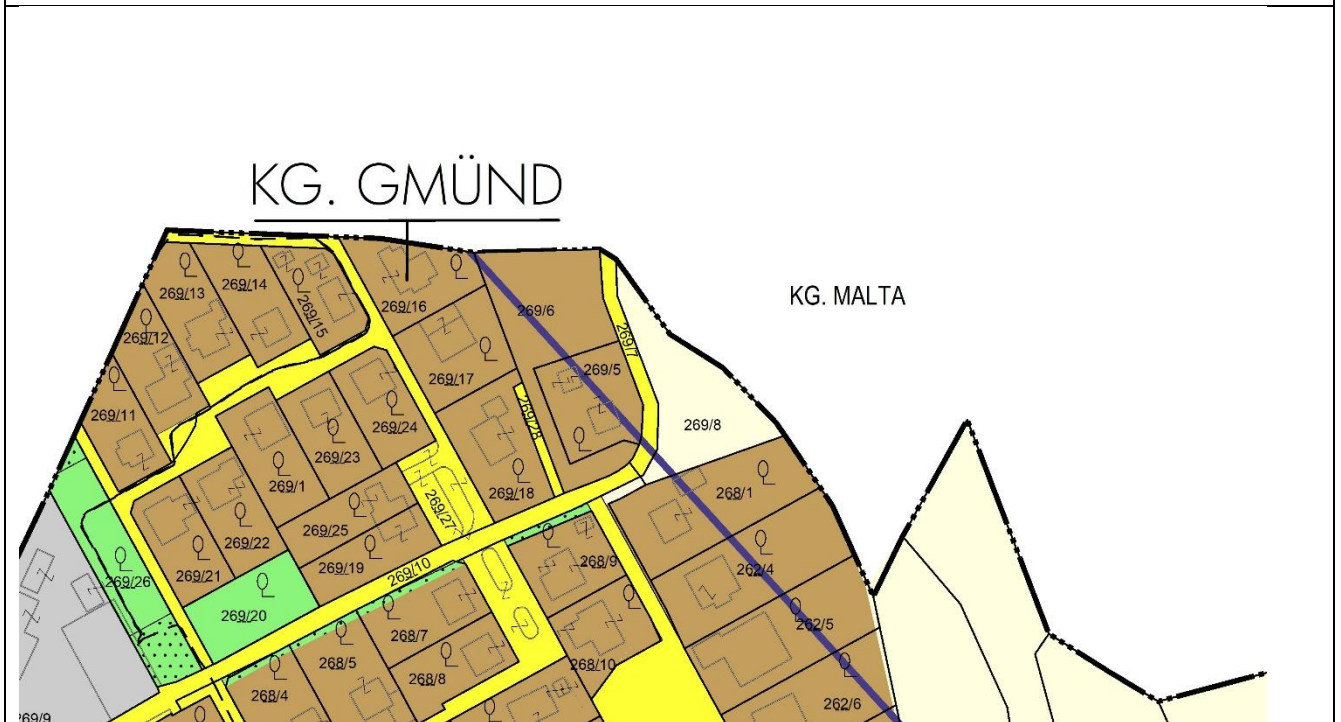
a) StG.Gmünd in Kärnten - KG: Landfraß 73019	a) Grundstück (od. Teile):	707/1, 707/2, 709
b) Maßstab 1:2500	d) Fläche in m ² :	983
c) Beabsichtigte Änderung im Flächenwidmungsplan	Bestand: Grünland – f. d. Land- u. Forstwirtschaft best. Fläche, Ödland	Änderung: Bauland – Dorfgebiet
e) Auflagezeitraum:	Von:	Bis:
f) Vermerk über den Beschluss des Gemeinderates:		
g) Datum des verwendeten DKM-Standes	01.04.2023	

BESTAND:**ÄNDERUNG:**

StG. GMÜND - Widmungsantrag Verfahrensfall: VP 25/D1/2025

Angaben gem. §4 Kärntner FlächenwidmungspläneVO (K-FlwplV) idgF.:

a) StG.Gmünd in Kärnten - KG: Gmünd 73004	a) Grundstück (od. Teile):	269/6
b) Maßstab 1:2500	d) Fläche in m²:	1.591
c) Beabsichtigte Änderung im Flächenwidmungsplan	Bestand: Grünland – f. d. Land- u. Forstwirtschaft best. Fläche, Ödland	Änderung: Bauland – Dorfgebiet
e) Auflagezeitraum:	Von:	Bis:
f) Vermerk über den Beschluss des Gemeinderates:		
g) Datum des verwendeten DKM-Standes	01.04.2023	

BESTAND:**ÄNDERUNG:**

LAGEPLAN ZUM UMWIDMUNGSANTRAG

27/2025

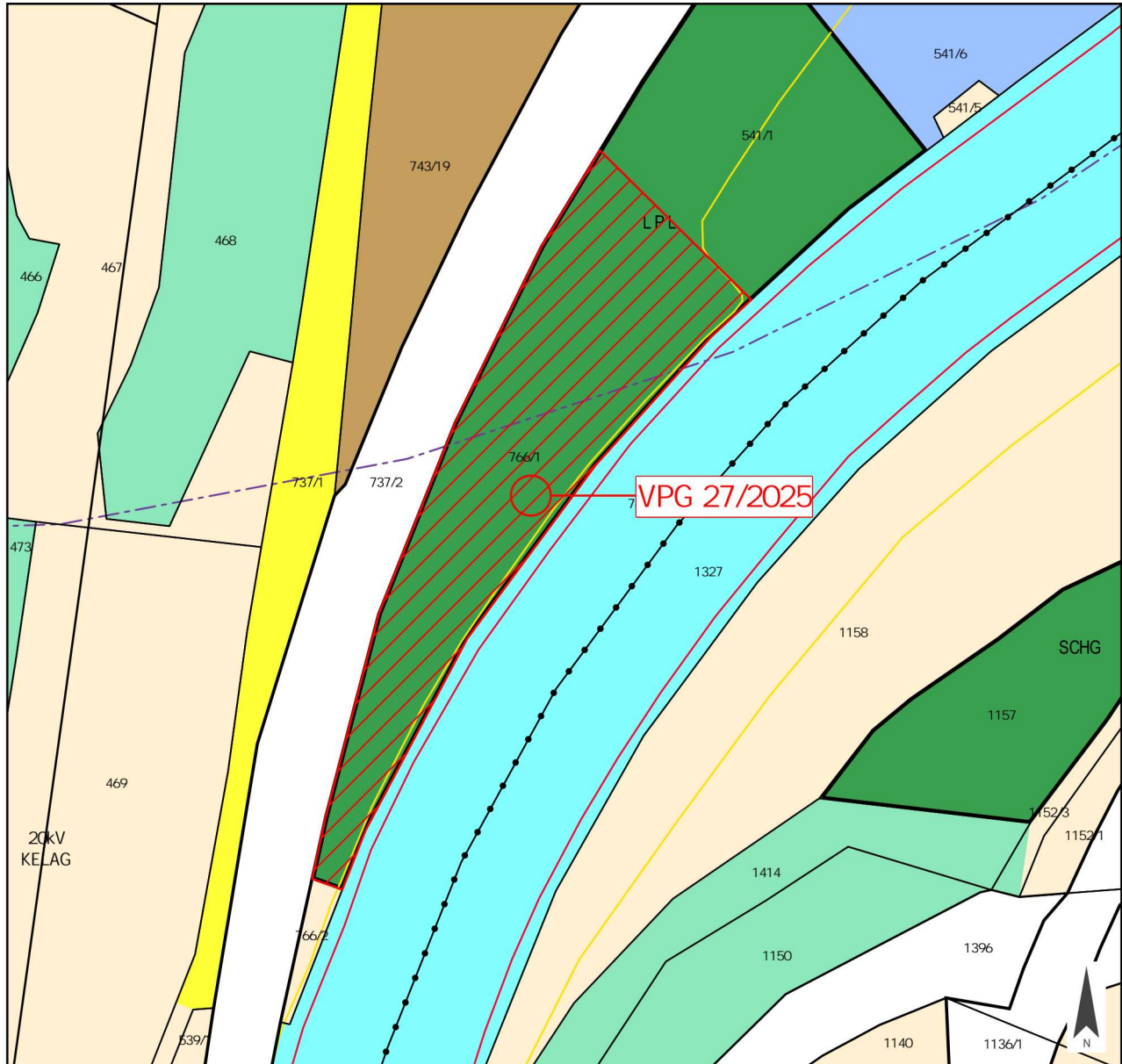
GRUNDSTÜCK-NR. Volfläichen: 766/1 (ca. 5.047 m²)

KATASTRALGEMEINDE 73004 Gmünd

WIDMUNGSÄNDERUNG VON: Grünland - Lagerplatz

WIDMUNGSÄNDERUNG IN: Bauland - Gewerbegebiet

FLÄCHENAUSSAß: ca. 5.047 m²



PLANER: **LWK** ZIVILTECHNIKER

Lagler, Wurzer & Knappinger
Ziviltechniker GmbH

Telefon +43 4242 23323
of ice@l-w-k.at



Mitglied der Kammer der
Ziviltechniker:innen
Steiermark und Kärnten

Verantwortung. Unabhängigkeit. Qualität.

MAßSTAB 1:1500 PAPIERFORMAT DIN A4

STAND VOM 13.08.2025 DKM 01.10.2024

Kundmachung

Gemeinderatsbeschluss in der Sitzung vom

LAGEPLAN ZUM UMWIDMUNGSANTRAG

27/2025

GRUNDSTÜCK-NR.

KATASTRALGEMEINDE 73004 Gmünd

WIDMUNGSÄNDERUNG VON:

WIDMUNGSÄNDERUNG IN:

FLÄCHENAUSMASS:



PLANER: **LWK** ZIVILTECHNIKER

Lagler, Wurzer & Knappinger
Ziviltechniker GmbH

Telefon +43 4242 23323
of ice@l-w-k.at



Mitglied der Kammer der
Ziviltechniker:innen
Steiermark und Kärnten

Verantwortung. Unabhängigkeit. Qualität.

MAßSTAB	1:1500	PAPIERFORMAT	DIN A4
STAND VOM	13.08.2025	DKM	01.10.2024
Kundmachung			
Gemeinderatsbeschluss in der Sitzung vom			

AUSSCHNITT AUS DEM ÖRTLICHEN ENTWICKLUNGSKONZEPT

27/2025

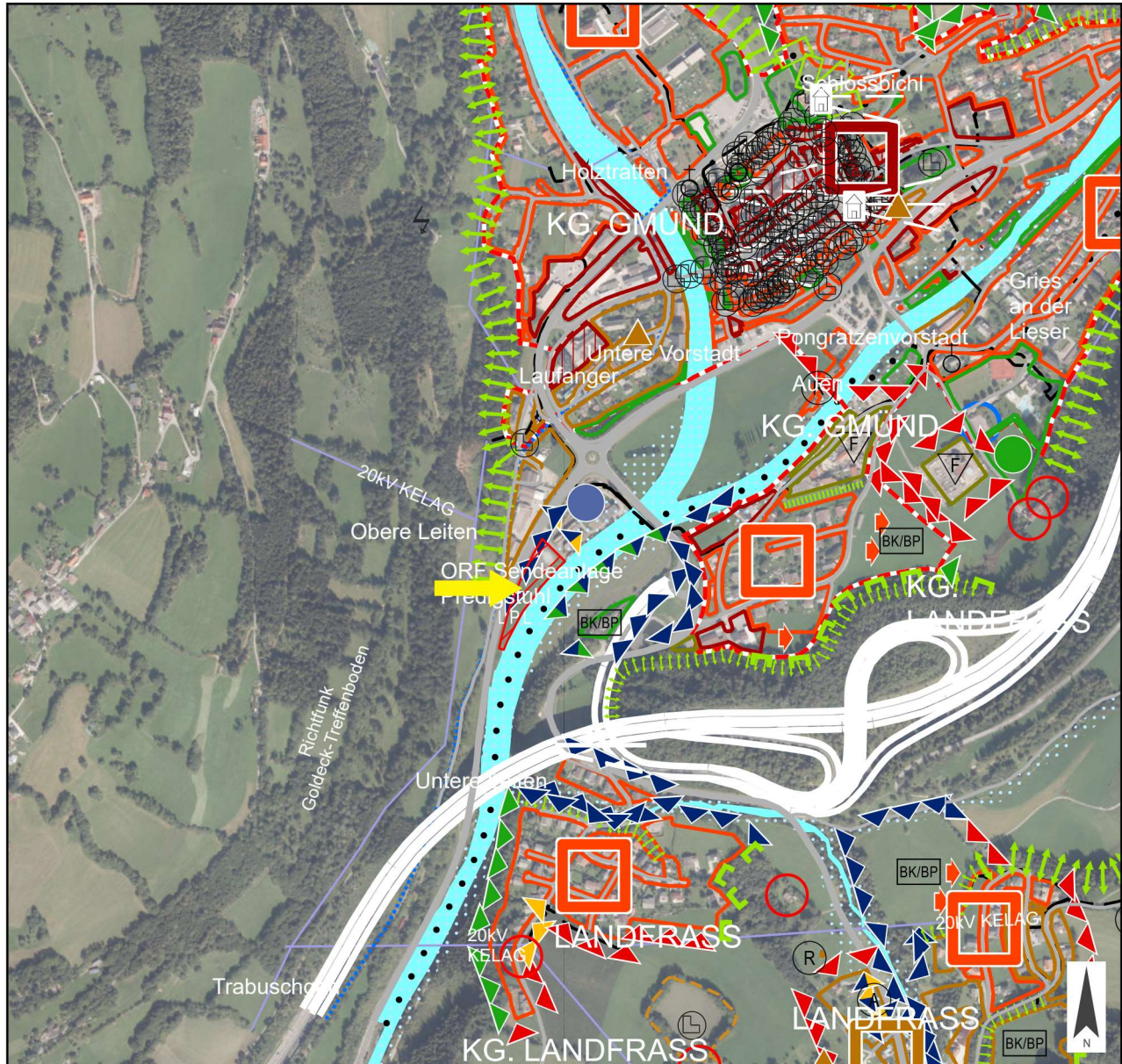
GRUNDSTÜCK-NR.

KATASTRALGEMEINDE 73004 Gmünd

WIDMUNGSÄNDERUNG VON:

WIDMUNGSÄNDERUNG IN:

FLÄCHENAUSSAß:



PLANER: **LWK** ZIVILTECHNIKER

Lagler, Wurzer & Knappinger
Ziviltechniker GmbH

Telefon +43 4242 23323
of ice@l-w-k.at



Mitglied der Kammer der
Ziviltechniker:innen
Steiermark und Kärnten

Verantwortung. Unabhängigkeit. Qualität.

MAßSTAB 1:10000

PAPIERFORMAT

DIN A4

STAND VOM 13.08.2025

Kundmachung

Gemeinderatsbeschluss in der Sitzung vom